

ZÁMECKÁ ZAHRADA DUCHCOV




1 : 4 000
ekv. 2 m

kategorie

D9

H9

LEGENDA :

-  Vrstevnice, hlavní pomocná
-  Rýha, mělká rýha
-  Kupka, prohlubeň, jáma
-  Skalní sráz
-  Kamenná jáma, kámen, balvan
-  Písčítý povrch
-  Vodní plocha
-  Potok; vodní příkop, meliorace
-  Bažina; nevýrazná bažina
-  Kašna, studna, skruž; pramen
-  Louka; otevřený prostor; les (bílá)
-  Zarostlý les: průběžný, průchodný, neprůchodný
-  Parkový les; paseka s rozptýlenými stromy
-  Podrost: průběžný, průchodný
-  Sad; pole
-  Výrazná hranice porostů
-  Výrazný strom
-  Význačný keř nebo malý strom
-  Nezpevněná cesta; pěšina
-  Elektrické vedení
-  Zeď překonatelná, nepřekonatelná
-  Plot překonatelný, nepřekonatelný
-  Průchod
-  Budova; pasáž
-  Záhon, soukromý pozemek
-  Zpevněná plocha
-  Zpevněná plocha - vys. intenzita dopravy
-  ○ × Pomník, socha; dětský herní prvek

Evidenční číslo: 22 U 008 P
 Mapová specifikace: ISSprOM 2019-2
 Mapovali a kreslili: Martin Klein, Michal Žejdlík (2021)
 Hlavní kartograf: Michal Žejdlík
 Revidoval: Michal Žejdlík (květen 2022)
 Mapové podklady: ČÚZK, Mapy.cz
 Vytiskl: Kartum
 Vydal: TJ Lokomotiva Teplice, oddíl OB (c)
 Správce mapy: www.loko-teplice.info, ltp@centrum.cz



MĚSTO
DUCHCOV



MINISTERSTVO ŠKOLSTVÍ,
MLÁDEŽE A TĚLOVÝCHOVY



zacitorientak.cz

R1

R2

R3

Projekt výukových map je financován z daru od ČOV na sport mládeže.